









CORES AREAS

 Parco Locale di Interesse Sovracomunale




STEPPING STONES

-  Aree boscate
-  Elementi di primo livello della RER (Canale Vacchelli)
-  Fascia rispetto canale Vacchelli
-  Elementi di secondo livello della RER
-  Areali della Rete Ecologica Provinciale



BUFFER ZONE

-  Aree agricole di salvaguardia
-  Rete ciclabile sovraordinata
-  Rete ciclo pedonale esistente

RESTORATION AREA

-  Fasce di rispetto stradale
-  Aree verdi Comunali
-  Aree verdi comunali in previsione

CORRIDOI E CONNESSIONI ECOLOGICHE

-  Scarpate morfologiche
-  Fasce di rispetto acque

BARRIERE E LINEE DI FRAMMENTAZIONE

-  Varco della RER

AMBITI DI TRASFORMAZIONE E RIGENERAZIONE

-  Ambiti di trasformazione e rigenerazione



COMUNE di MONTE CREMASCO

PROVINCIA DI CREMONA
REGIONE LOMBARDIA

PROGETTISTA:
Arch. Paolo Monaci
Urb. Livia Severgnini



PIANO DEI SERVIZI

PS 02
Rete ecologica Comunale

scala 1:5.000

luglio 2023

RESPONSABILE DEL PROCEDIMENTO

IL SINDACO

ADOTTATO CON DELIBERA C.C.

n°.....del.....

PUBBLICAZIONE

il.....

APPROVAZIONE CON DELIBERA C.C.

n°.....del.....

PUBBLICAZIONE BURL

n°.....del.....